
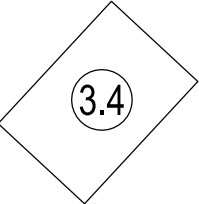
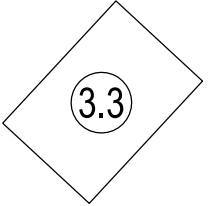
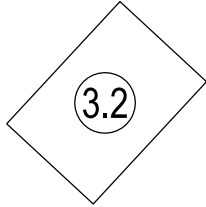
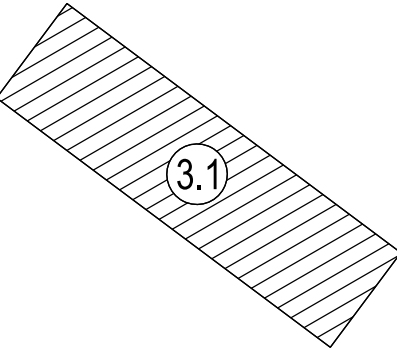


Kraj: Banskobystrický
Okres: Banská Bystrica
Obec: Banská Bystrica, Horná Mičina
Kat. územie: Banská Bystrica, Horná Mičina
Posledné použité číslo bodu
bodového polohového poľa: 5018



KLAD MAPOVÝCH LISTOV :



VYSVETLIVKY:

- nové body bodového polohového poľa určené GPS stabilizované dočasne
- ➔ meraný smer
- == meraná dĺžka

Náležitosti a presnosťou
zodpovedá predpisom

Dátum : 18.09.2020
Podpis :

POZNÁMKA:
SÚRADNICOVÝ SYSTÉM: S-JTSK, realizácia JTSK
VÝŠKOVÝ SYSTÉM: Bpv
ZAMERANIE VYKAZUJE STAV KU DŇU: 13.02.2020
POUŽITÉ MAPOVÉ ZNAČKY PODĽA STN 013411

ISPO spol. s r. o. Inžinierske stavby Slovenská 86, 080 01 Prešov tel.: 051/74 636 95, 74 636 99		AUTORIZAČNÉ OVERIL: ING.M.KUBANKA	VYPRACOVAL: ING. M. TKÁČIKOVÁ
MERAL: J.KONEČNÝ ING. M. TKÁČIKOVÁ ING. K. VITÁLIS		KONTROLOVAL: ING.M.KUBANKA	
OBJEDNÁVATEL: Banskobystrický samosprávny kraj			
OKRES: BANSKÁ BYSTRICA		KRAJ: BANSKOBYSSTRICKÝ	
KAT.ÚZEMIE: BANSKÁ BYSTRICA, HORNÁ MIČINÁ		DÁTUM: 09/2020	
STAVBA: Rekonštrukcia cesty a mostov		STUPEŇ: DSP, DRS	
II/591 Banská Bystrica - hr. okr. BB/ZV - Zvolenská Slatina I. etapa		Č.ŽÁKAZKY: 3013/2019	
ČASŤ: DOKUMENTÁCIA MERAČSKÝCH PRÁČ		MIERKA: 1:1000	
PRÍLOHA: Prehľadný náčrt bodov BPP		Č. PRÍLOHY: Č. SÚPRAVY:	
		3.1	